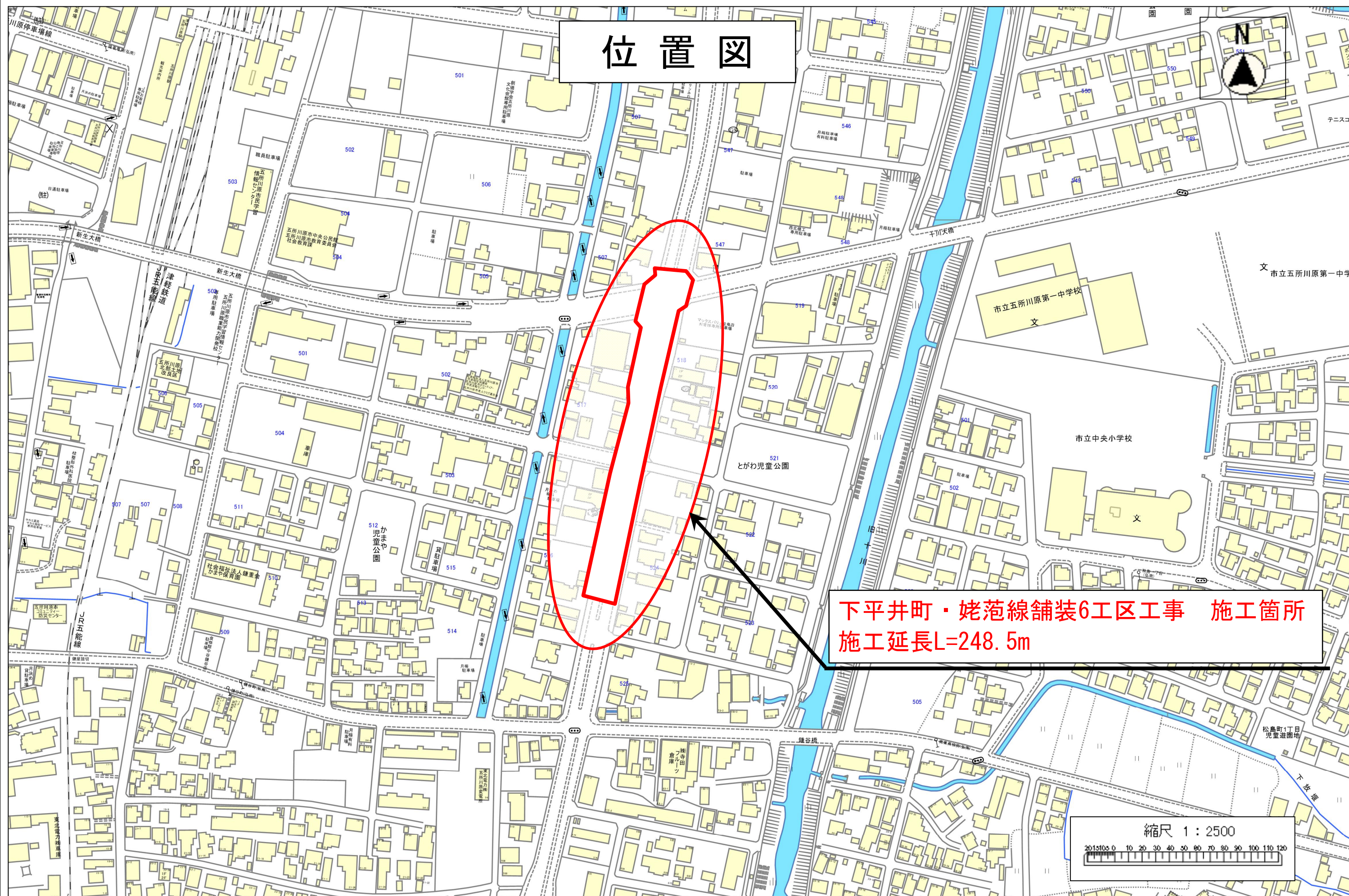


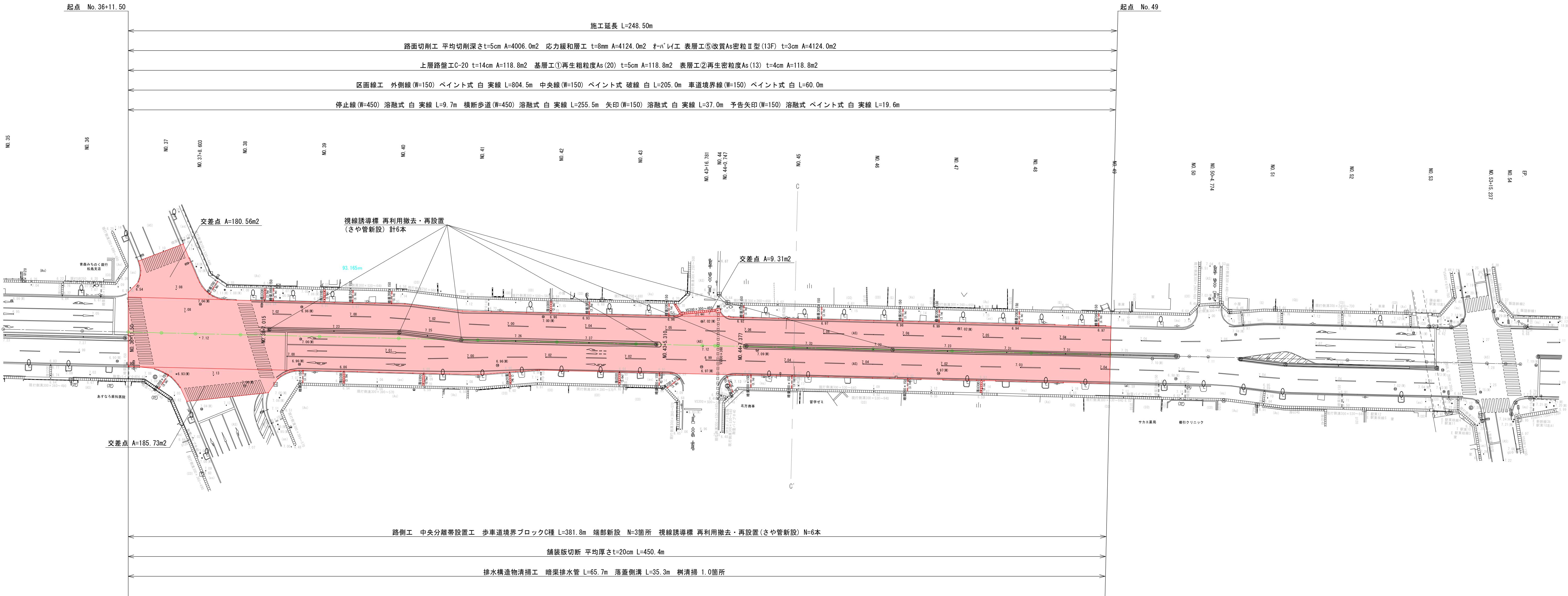
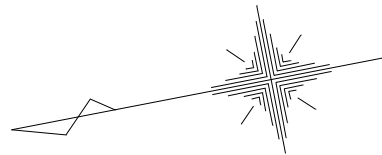
位置図



令和8年度 下平井町・姥范線舗装6工区工事	
工事番号	土第3号
路線名 河川	下平井町・姥范線
施行所 箇所	五所川原市宇ツ谷地内
平面図	縮尺 1:500
図面番号	6葉中 1
建設部土木課	
五所川原市	

平面図

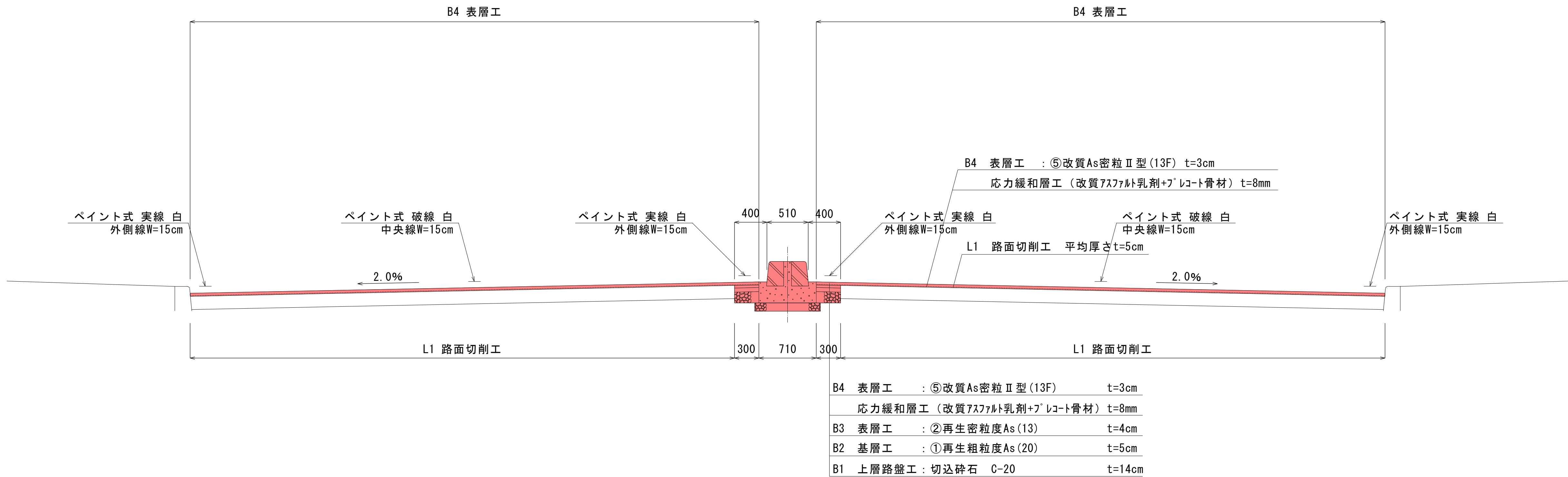
S=1:500



令和8年度 下平井町・姥范線舗装6工区工事		
工事番号	土 第 3 号	
路線名 河 川	下 平 井 町 ・ 姥 范 線	
施 行 所 箇 所	五所川原市字一ツ谷 地内	
標 準 断 面 図	縮 尺	1:30
図面番号	6 葉 中 3	
建 設 部 土 木 課		
五 所 川 原 市		

標準断面図 S=1:30

一般部

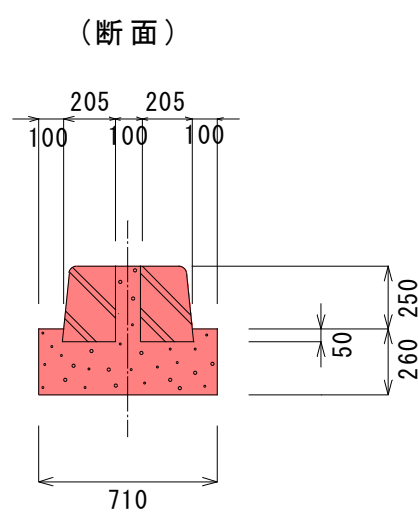


構造物取壊し工
(中央分離帯) S=1:30

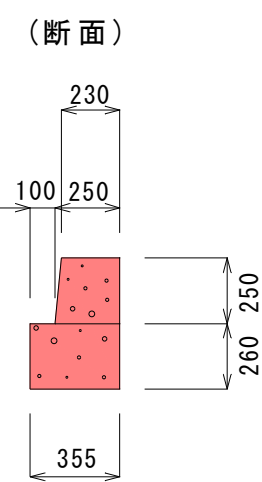
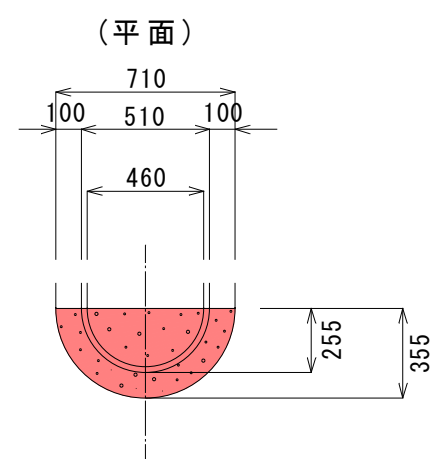
中央分離帯設置工
(新 設) S=1:30

視線誘導標
(再利用撤去・再設置) S=1:30

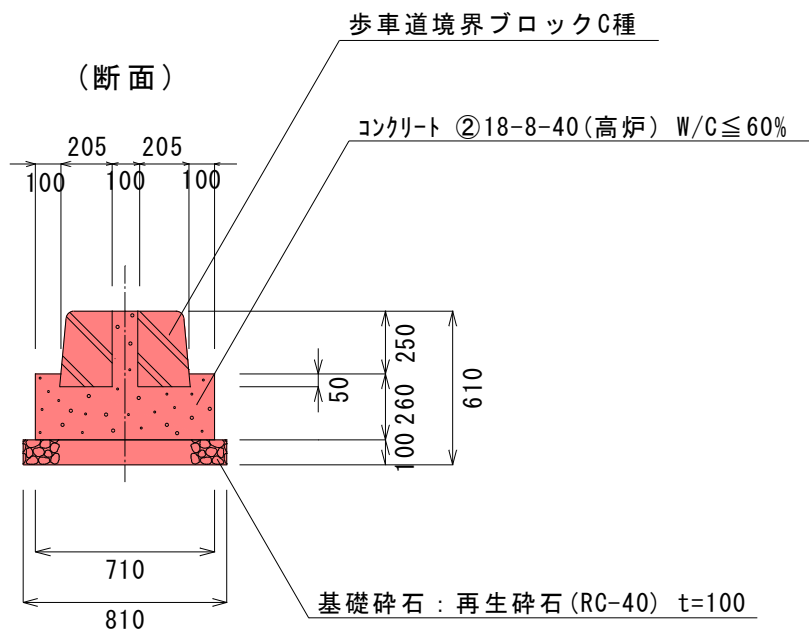
標準部



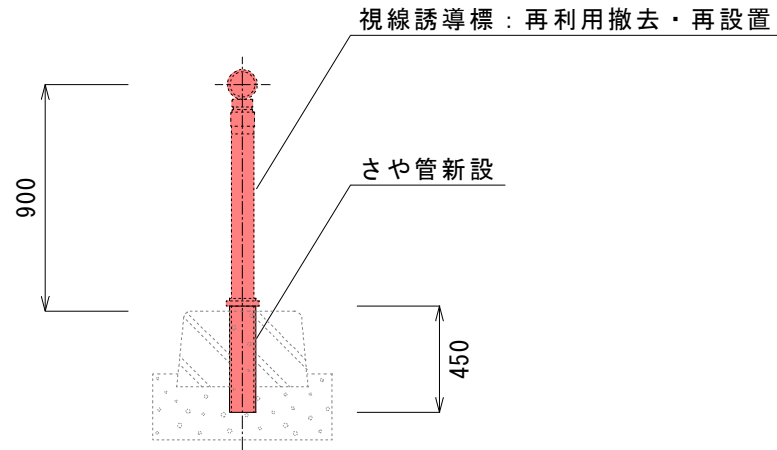
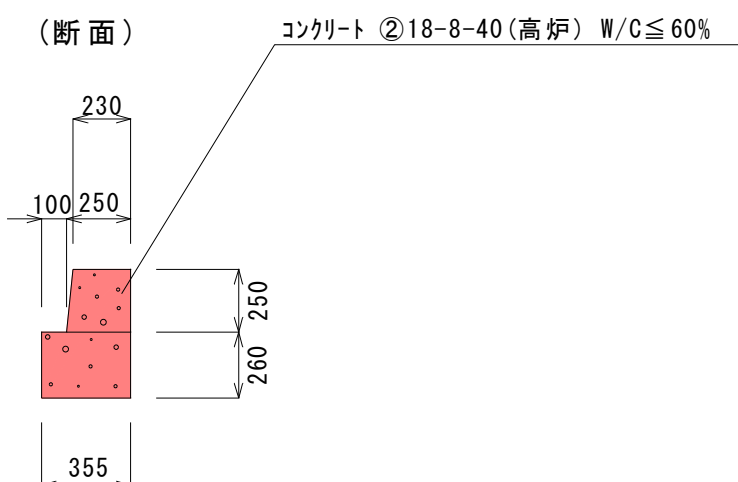
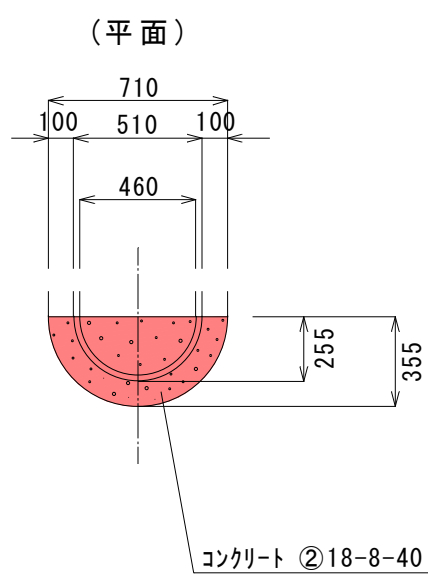
端部 (3箇所)



標準部



端部 (3箇所)

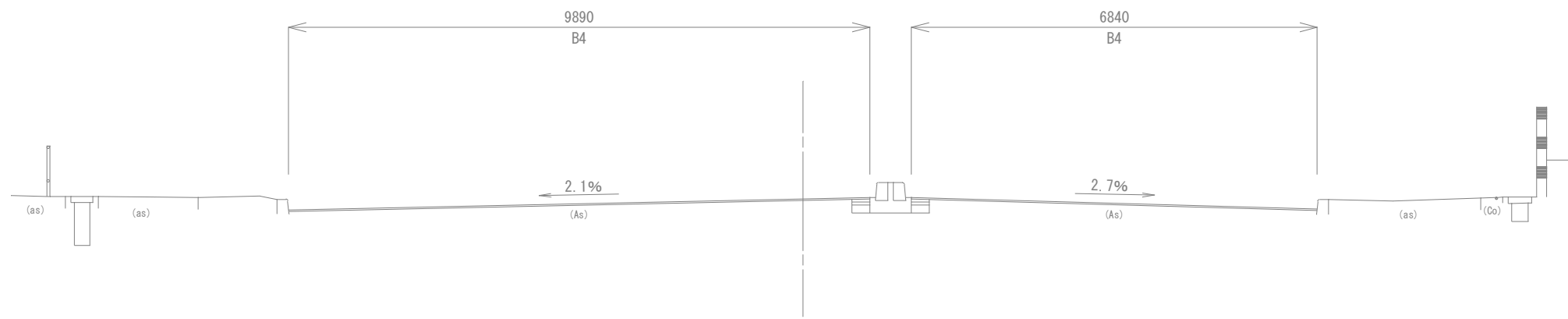


令和8年度 下平井町・姥范線舗装6工区工事	
工事番号	土 第 3 号
路線名 河 川	下 平 井 町 ・ 姥 范 線
施 行 所 画	五所川原市字一ツ谷 地内
横 断 図 1	縮 尺 1:100
図面番号	6 葉 中 4
建設部土木課	
五 所 川 原 市	

NO. 32 ~ NO. 37+8. 603

NO. 35

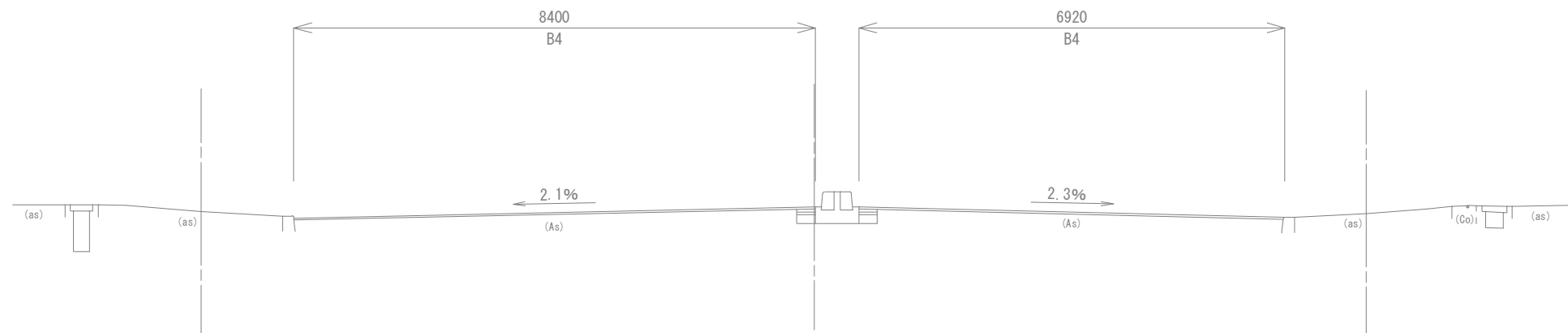
GH=7. 088
FH=7. 114



DL=2. 000

NO. 34

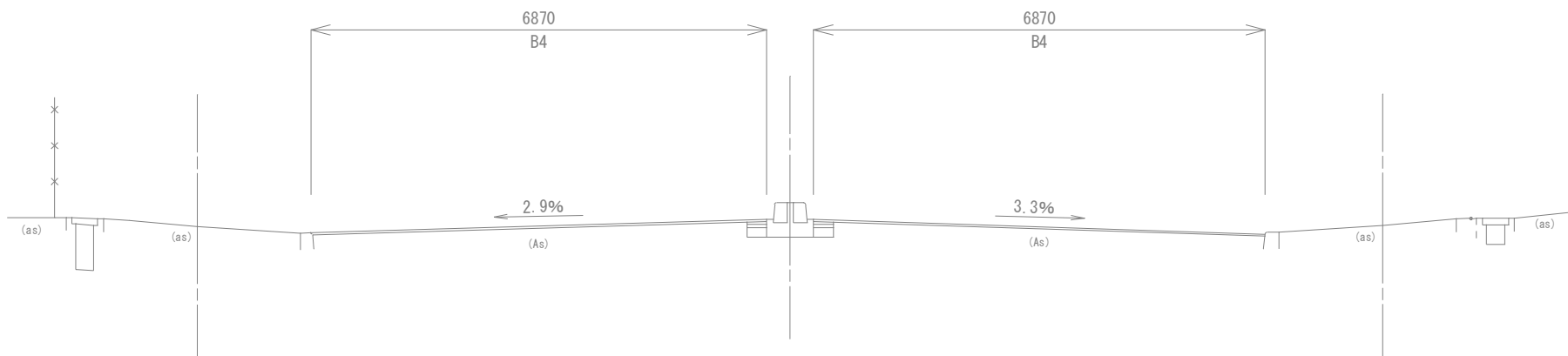
GH=7. 099
FH=7. 099



DL=2. 000

NO. 33

GH=7. 300
FH=7. 123

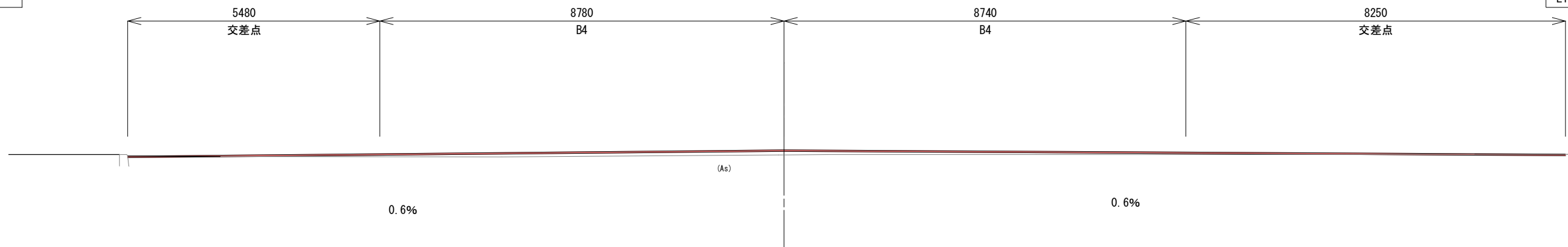


DL=2. 000

NO. 37+8. 603

GH=7. 106
FH=7. 106

左	
C2	—
B1	—
B2	—
B3	—
B4	8. 78m
L1	8. 78m



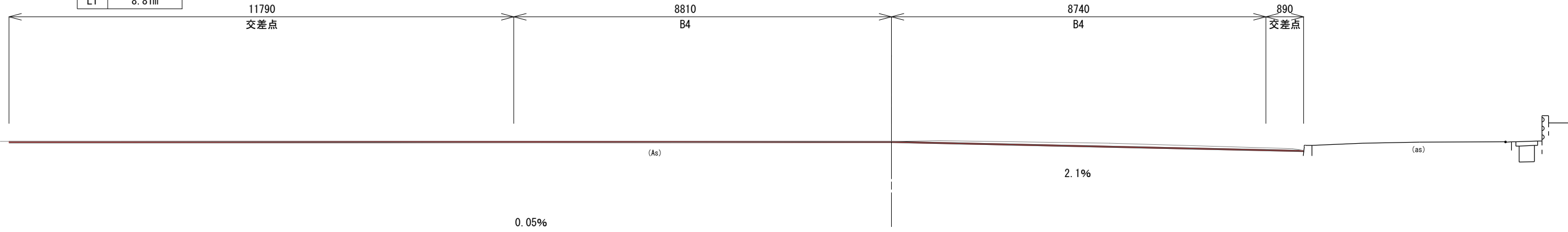
右	
C2	—
B1	—
B2	—
B3	—
B4	8. 74m
L1	8. 74m

DL=2. 000

NO. 37

GH=7. 106
FH=7. 106

左	
C2	—
B1	—
B2	—
B3	—
B4	8. 81m
L1	8. 81m



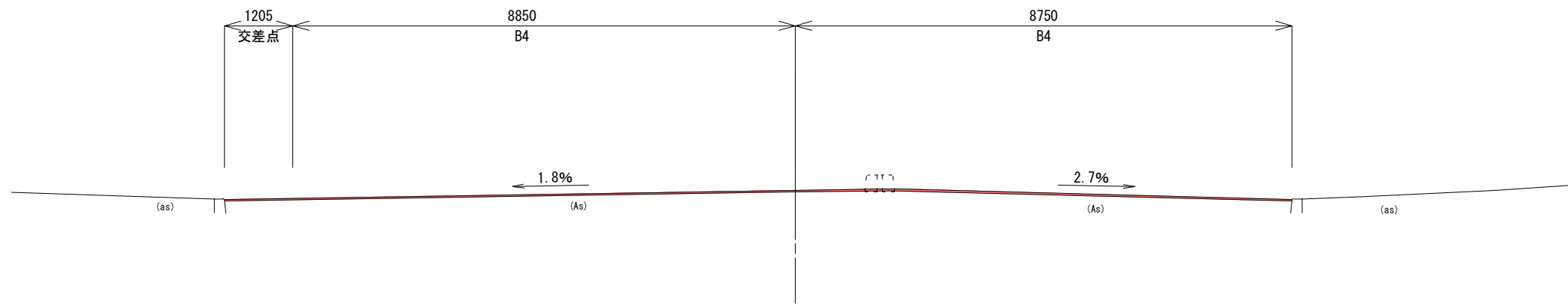
右	
C2	—
B1	—
B2	—
B3	—
B4	8. 74m
L1	8. 74m

DL=2. 000

NO. 36+11. 50

GH=7. 101
FH=7. 101

左		
床 堀	C2	——
上層路盤	B1	——
基層 ①再生(20)	B2	——
表層 ②再生(13)	B3	——
表層 ⑤改質(13F)	B4	8. 85m
切 削	L1	8. 85m

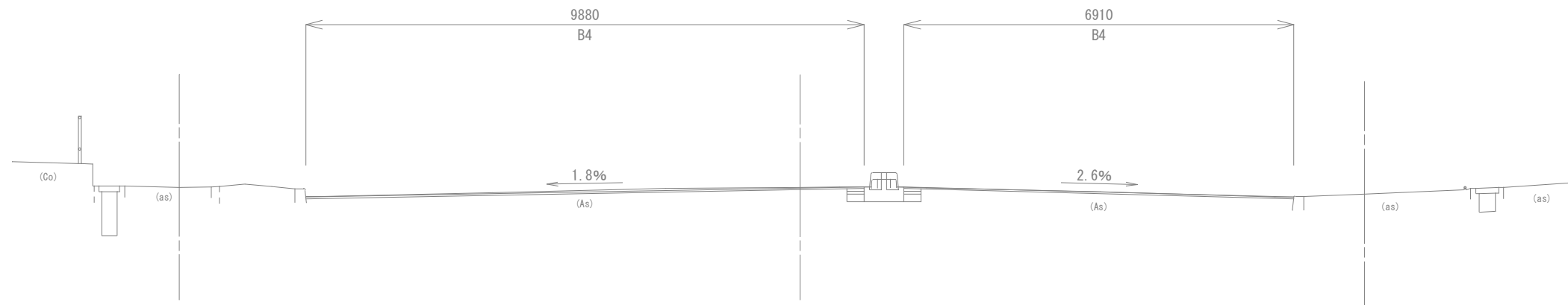


右		
床 堀	C2	——
上層路盤	B1	——
基層 ①再生(20)	B2	——
表層 ②再生(13)	B3	——
表層 ⑤改質(13F)	B4	8.75m
切 削	L1	8.75m

DL=2. 000

NO. 36

GH=7. 121
FH=7. 121

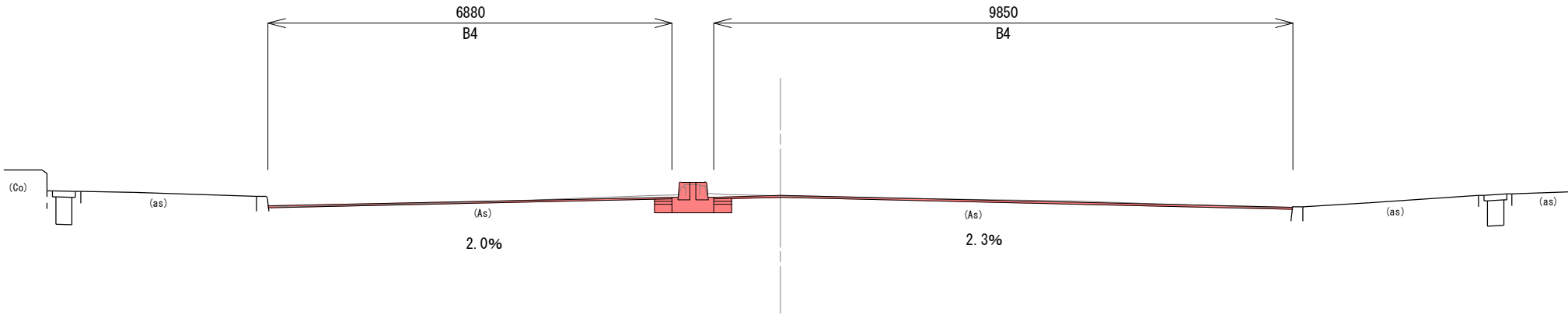


DL=2. 000

令和8年度 下平井町・姥范線舗装6工区工事	
工事番号	土 第 3 号
路線名 河 川	下 平 井 町 ・ 姥 范 線
施 行 所 施 画	五所川原市宇ツ谷 地内
横 断 図 2	縮 尺 1:100
図面番号	6 葉 中 5
建設部土木課	
五 所 川 原 市	

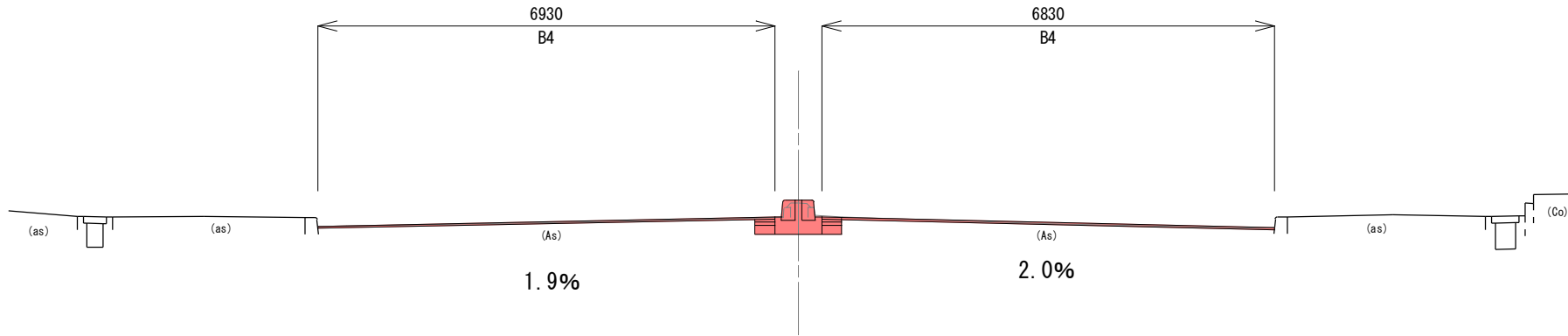
NO. 38 ~ NO. 43+16.781

左	
C2	0.29m2
B1	0.3m
B2	0.3m
B3	0.3m
B4	6.88m
L1	6.58m



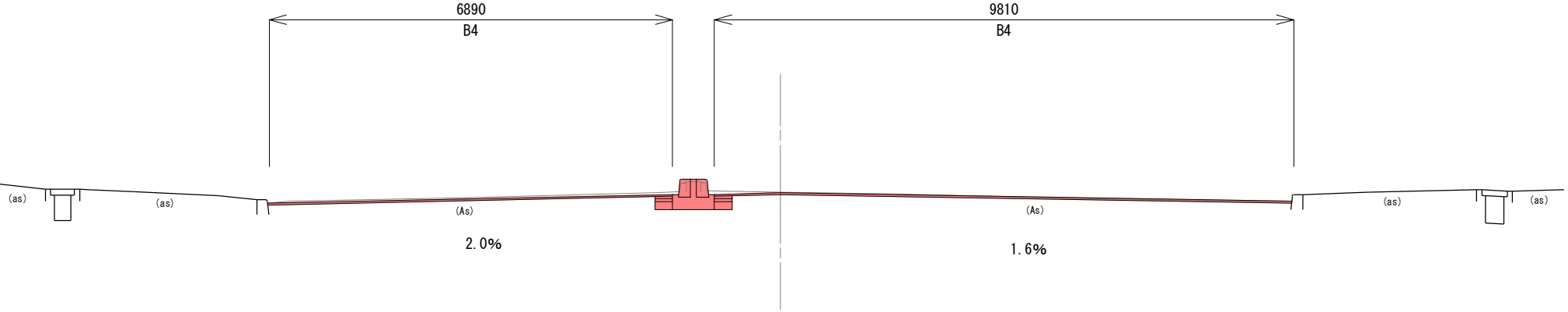
右	
C2	—
B1	0.3m
B2	0.3m
B3	0.3m
B4	9.85m
L1	9.55m

左	
C2	0.29m2
B1	0.3m
B2	0.3m
B3	0.3m
B4	6.93m
L1	6.63m



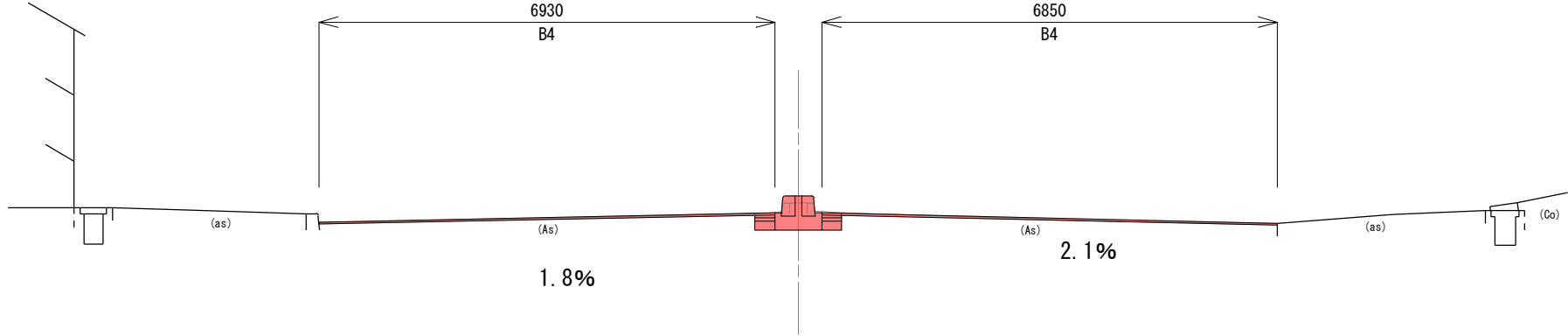
右	
C2	—
B1	0.3m
B2	0.3m
B3	0.3m
B4	6.83m
L1	6.53m

左	
C2	0.29m2
B1	0.3m
B2	0.3m
B3	0.3m
B4	6.88m
L1	6.58m



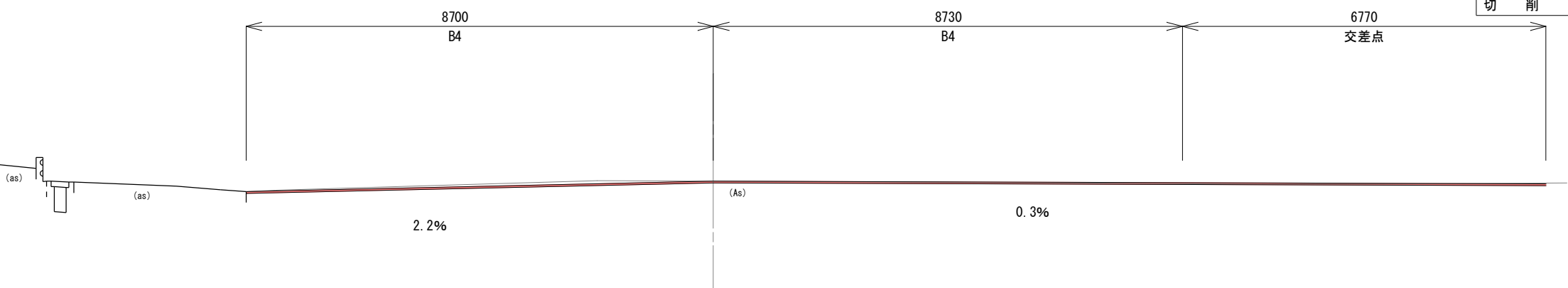
右	
C2	—
B1	0.3m
B2	0.3m
B3	0.3m
B4	9.81m
L1	9.51m

左	
C2	0.29m2
B1	0.3m
B2	0.3m
B3	0.3m
B4	6.93m
L1	6.63m



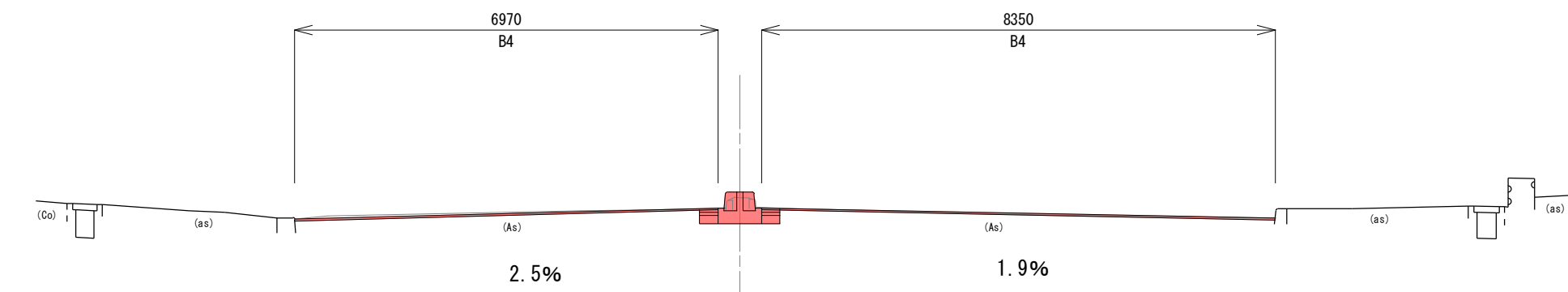
右	
C2	—
B1	0.3m
B2	0.3m
B3	0.3m
B4	6.85m
L1	6.55m

左		
床 盤	C2	——
上層路盤	B1	——
基層 ①再生(20)	B2	——
表層 ②再生(13)	B3	——
表層 ⑤改質(13F)	B4	8.70m
切 削	L1	8.70m



右		
床 堀	C2	——
上層路盤	B1	——
基層 ①再生(20)	B2	——
表層 ②再生(13)	B3	——
表層 ⑤改質(13F)	B4	8.73m
切 削	L1	8.73m

左	
C2	0.29m2
B1	0.3m
B2	0.3m
B3	0.3m
B4	6.97m
L1	6.67m

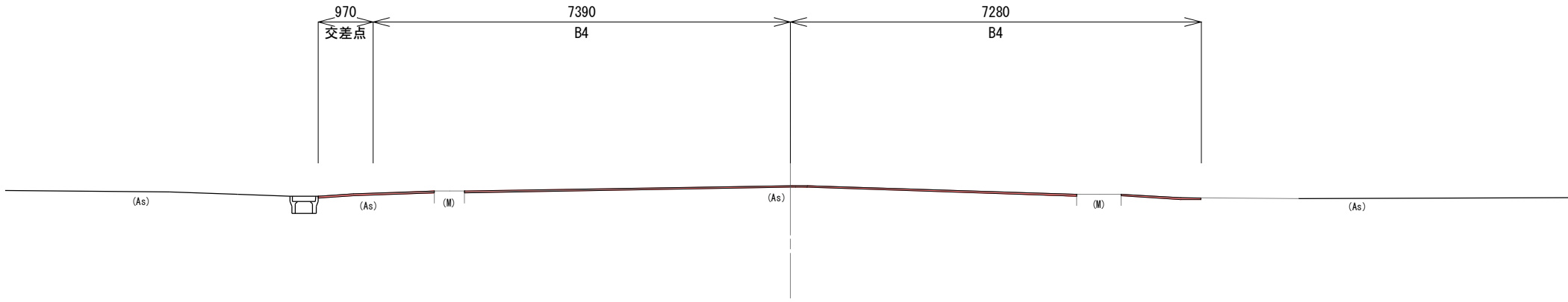


右	
C2	—
B1	0.3m
B2	0.3m
B3	0.3m
B4	8.35m
L1	8.05m

NO. 43+16.781

GH=7.119
FH=7.119

左	
C2	—
B1	—
B2	—
B3	—
B4	7.39m
L1	7.39m



右	
C2	—
B1	—
B2	—
B3	—
B4	7.28m
L1	7.28m

DL=2.000

NO. 43

GH=7.342
FH=7.383

NO. 40

GH=7.079
FH=7.085

NO. 39

GH=7.064
FH=7.056

NO. 42

GH=7.268
FH=7.369

NO. 38

GH=7.117
FH=

NO. 41

GH=7.263
FH=7.355

DL=2.000

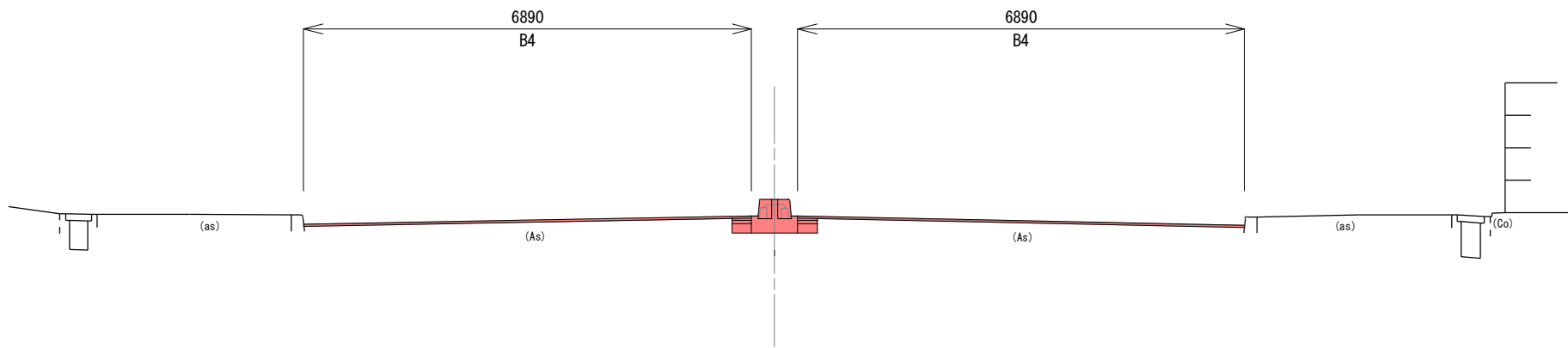
DL=2.000

令和8年度 下平井町・姥范線舗装6工区工事	
工事番号	土 第 3 号
路線名 河 川	下 平 井 町 ・ 姥 范 線
施 行 画 所	五所川原市宇ツ谷 地内
横 断 図 3	縮 尺 1:100
図面番号	6 葉 中 6
建 設 部 土 木 課	
五 所 川 原 市	

NO. 44 ~ NO. 49

NO. 45

GH=7.318
FH=7.393



左	
C2	0.18m2
B1	0.3m
B2	0.3m
B3	0.3m
B4	6.89m
L1	6.59m

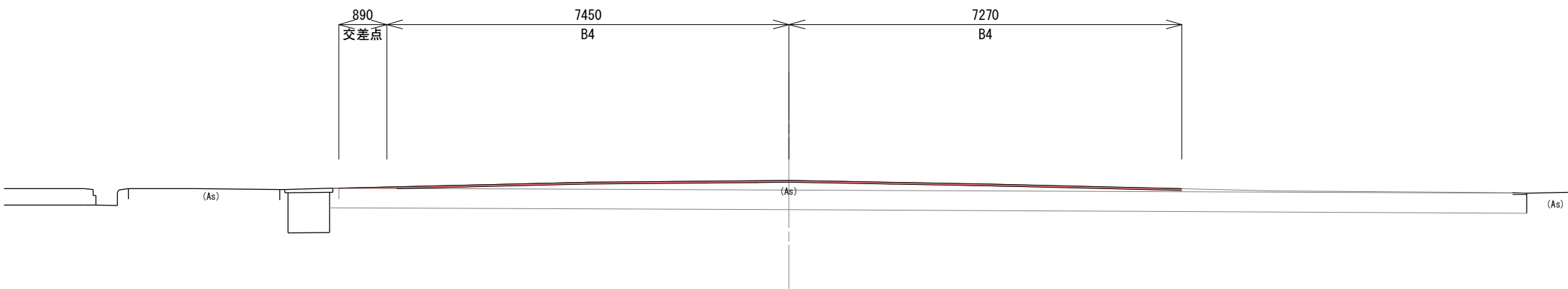
右	
C2	—
B1	0.3m
B2	0.3m
B3	0.3m
B4	6.89m
L1	6.59m

左	
C2	0.29m2
B1	0.3m
B2	0.3m
B3	0.3m
B4	6.87m
L1	6.57m

右	
C2	—
B1	0.3m
B2	0.3m
B3	0.3m
B4	6.94m
L1	6.64m

NO. 44+0.747

GH=7.105
FH=7.105



左	
C2	0.18m2
B1	0.3m
B2	0.3m
B3	0.3m
B4	7.45m
L1	7.45m

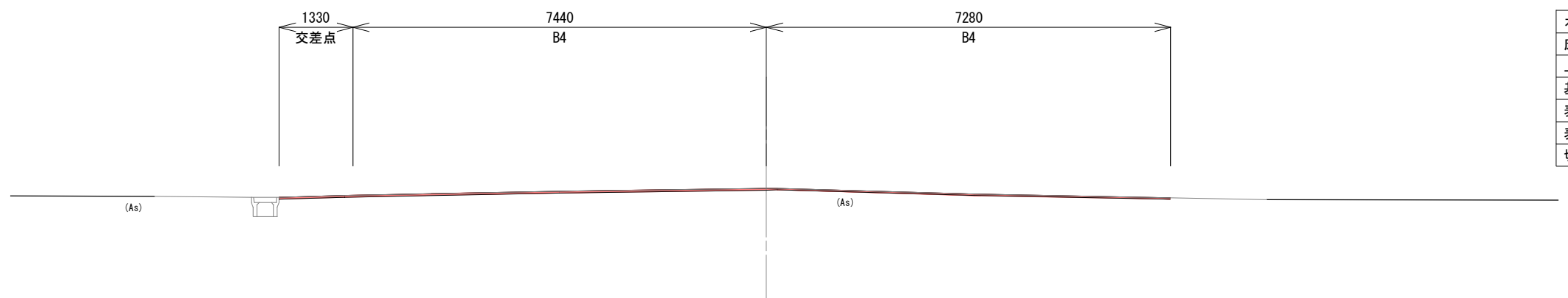
右	
C2	—
B1	0.3m
B2	0.3m
B3	0.3m
B4	7.27m
L1	7.27m

左	
C2	0.29m2
B1	0.3m
B2	0.3m
B3	0.3m
B4	6.91m
L1	6.61m

右	
C2	—
B1	0.3m
B2	0.3m
B3	0.3m
B4	6.91m
L1	6.61m

NO. 44

GH=7.104
FH=7.104



左		
床 堀	C2	——
上層路盤	B1	——
基層 ①再生(20)	B2	——
表層 ②再生(13)	B3	——
表層 ⑤改質(13F)	B4	7.44m
切 削	L1	7.44m

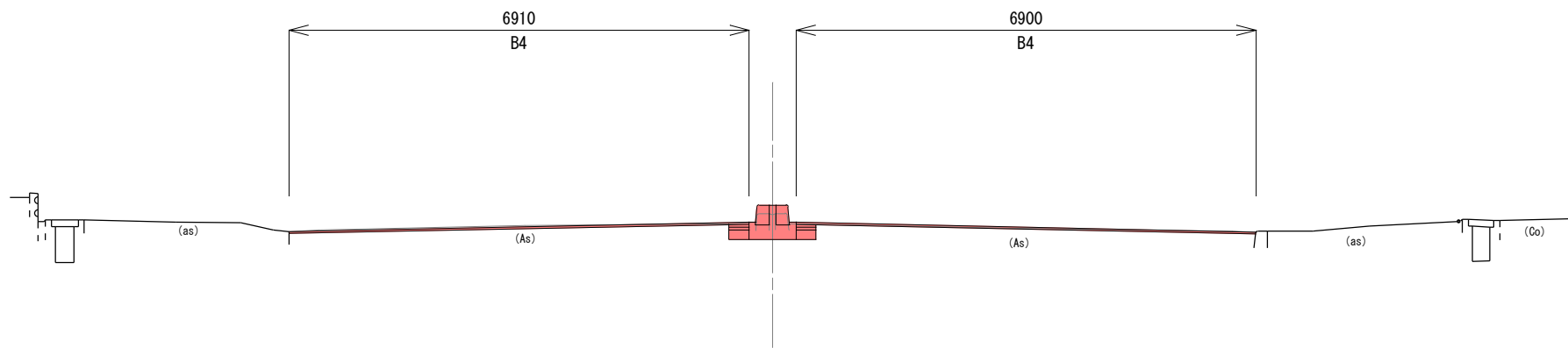
右			
床 堀	C2	——	
上層路盤	B1	——	
基層 ①再生(20)	B2	——	
表層 ②再生(13)	B3	——	
表層 ⑤改質(13F)	B4	7.28m	
切 削	L1	7.28m	

左	
C2	0.29m2
B1	0.3m
B2	0.3m
B3	0.3m
B4	6.91m
L1	6.61m

右	
C2	—
B1	0.3m
B2	0.3m
B3	0.3m
B4	6.89m
L1	6.59m

NO. 49

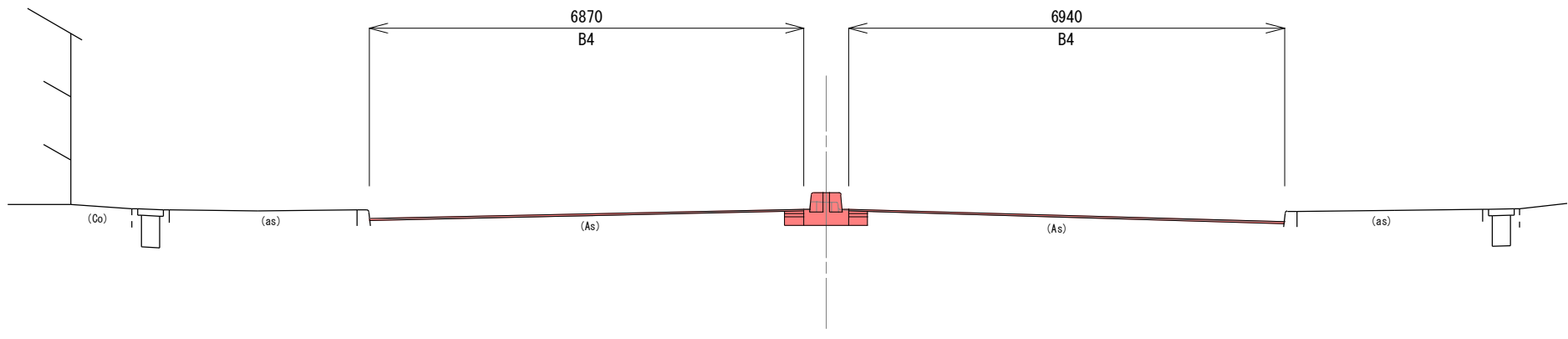
GH=7.233
FH=7.381



右	
C2	—
B1	0.3m
B2	0.3m
B3	0.3m
B4	6.90m
L1	6.60m

NO. 48

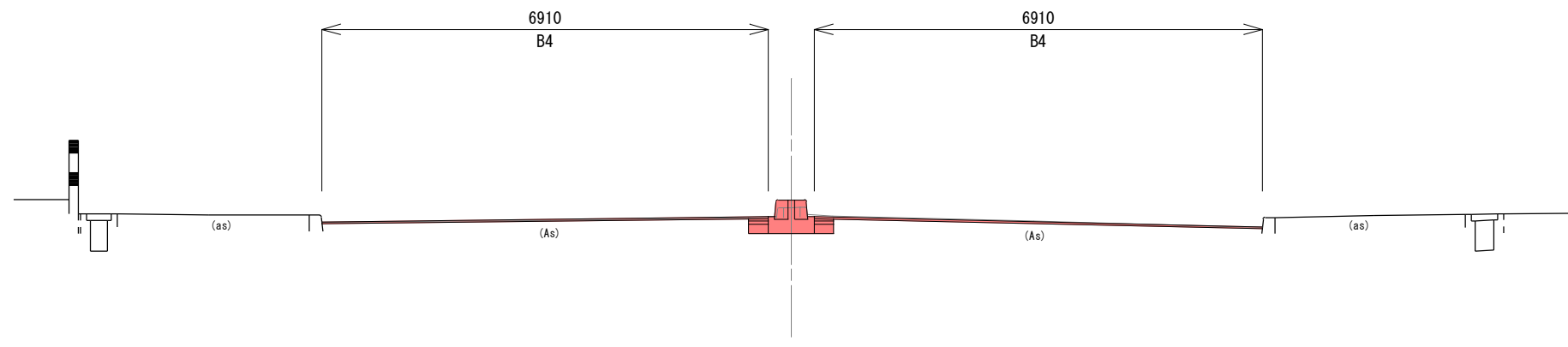
GH=7.266
FH=7.414



右	
C2	—
B1	0.3m
B2	0.3m
B3	0.3m
B4	6.94m
L1	6.64m

NO. 47

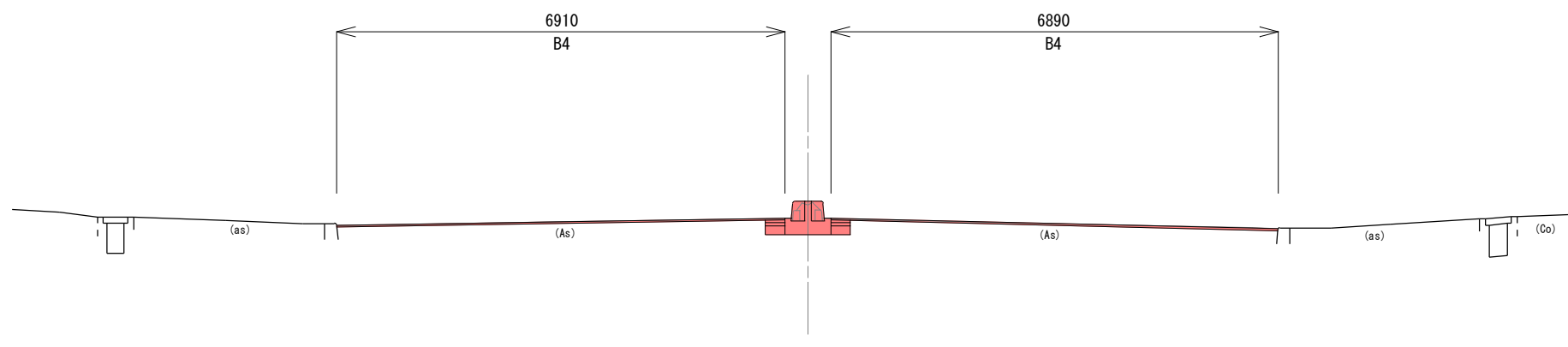
GH=7.242
FH=7.365



右	
C2	—
B1	0.3m
B2	0.3m
B3	0.3m
B4	6.91m
L1	6.61m

NO. 46

GH=7.327
FH=7.379



右	
C2	—
B1	0.3m
B2	0.3m
B3	0.3m
B4	6.89m
L1	6.59m